

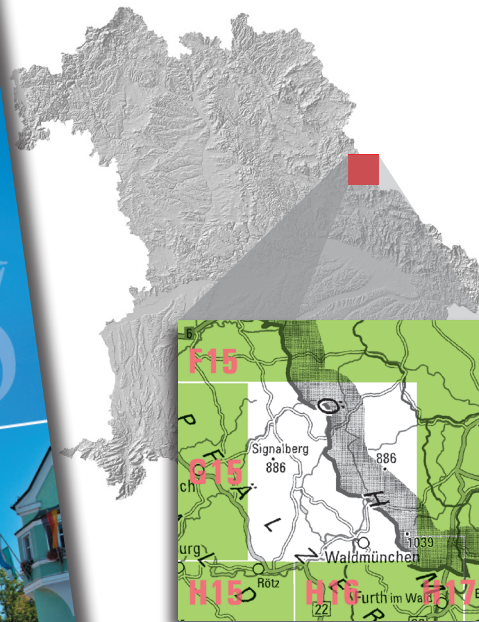
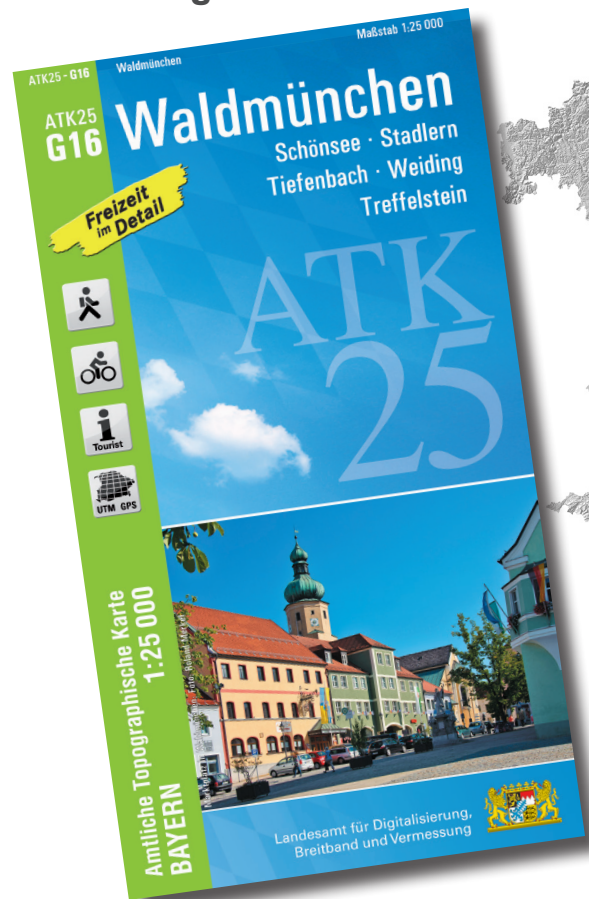


Amtliche Topographische Karte 1 : 25 000

**ATK25-G16 Waldmünchen**

Schönsee, Stadlern, Tiefenbach, Weiding, Treffelstein

Ausgabe 2025



**ATK25-G16**  
ISBN 978-3-98776-107-2  
Preis 9,90 EUR

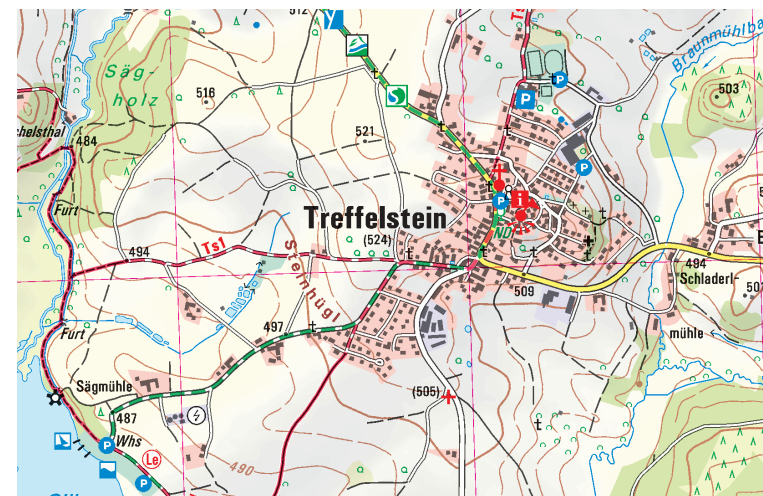
Blattschnitt der ATK25-G16 im BayernAtlas

*Wanderwege aus diesem Kartenblatt*

- E6**      Europäischer Fernwanderweg E6
- Goldsteig / Alternativrouten und Zubringer zum Goldsteig
- Pandurensteig / Karl-Krampol-Weg
- Sautreiberweg / Burgenweg (Oberpfalz)
- Oberpfälzweg / Nurtschweg
- BB1, BB2**      Bayern-Böhmen-Runden
- W2, W3**      Marterlwanderwege in Winklarn

*Radwege aus diesem Kartenblatt*

- Bayernnetz für Radler
- Fr**      Bayerisch-Böhmischer Freundschaftsweg
- /      Schwarzachtal-Radweg / Radweg Grünes Dach
- 13**      Iron Curtain Trail (EuroVelo-Route 13)
- Oberpfälzer Radl-Welt, Hauptroute / Nebenroute
- Radweg Euregio Egrensis (Südroute) / Leuchtenberger Tour
- Jakobus-Radpilgerweg



mehr zu Amtlichen Topographischen Karten 1:25 000

